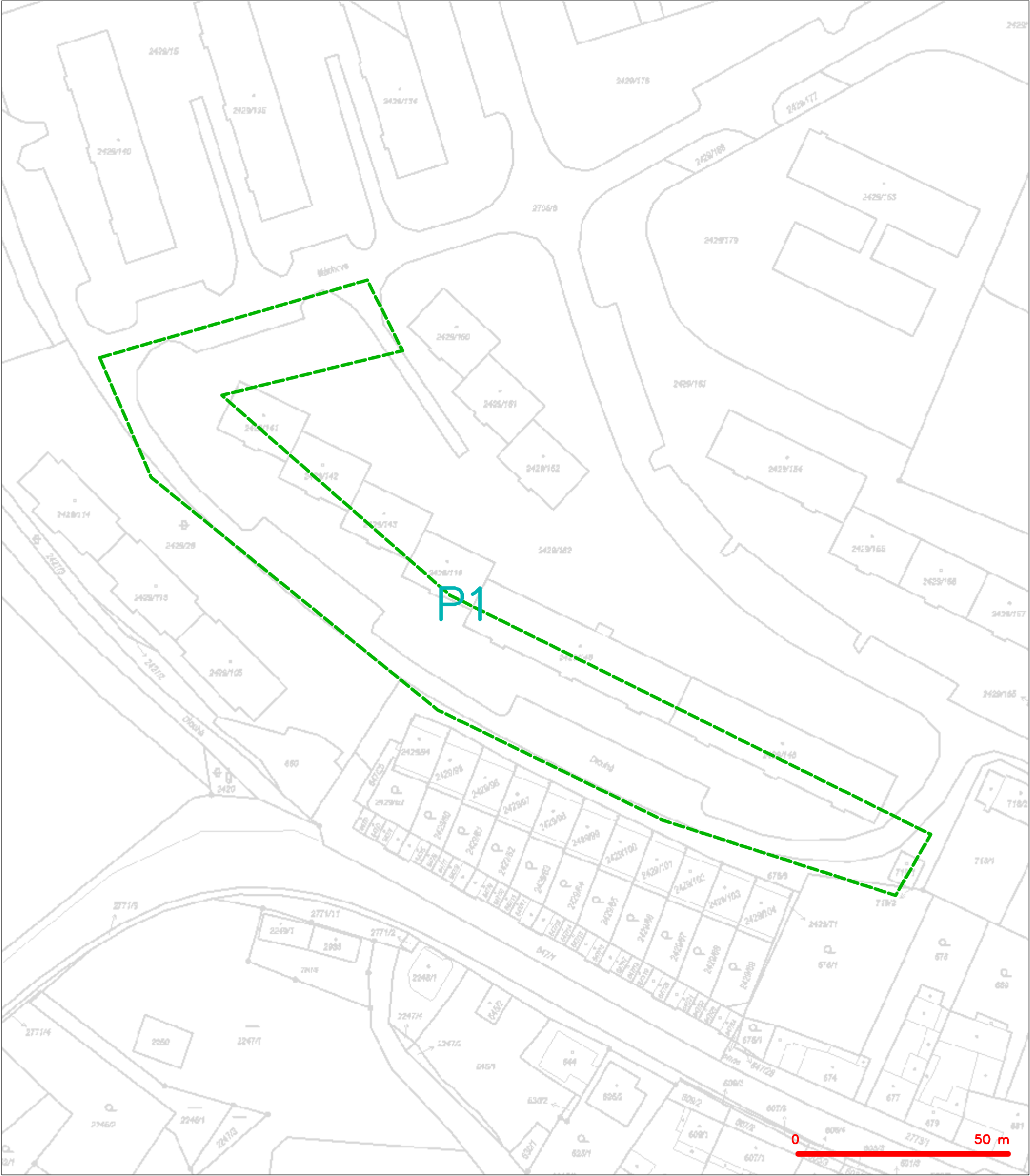


SITUAČNÍ VÝKRES - ZÁJMOVÉ ÚZEMÍ



LEGENDA  
----- hranice zájmového území k vyjádření

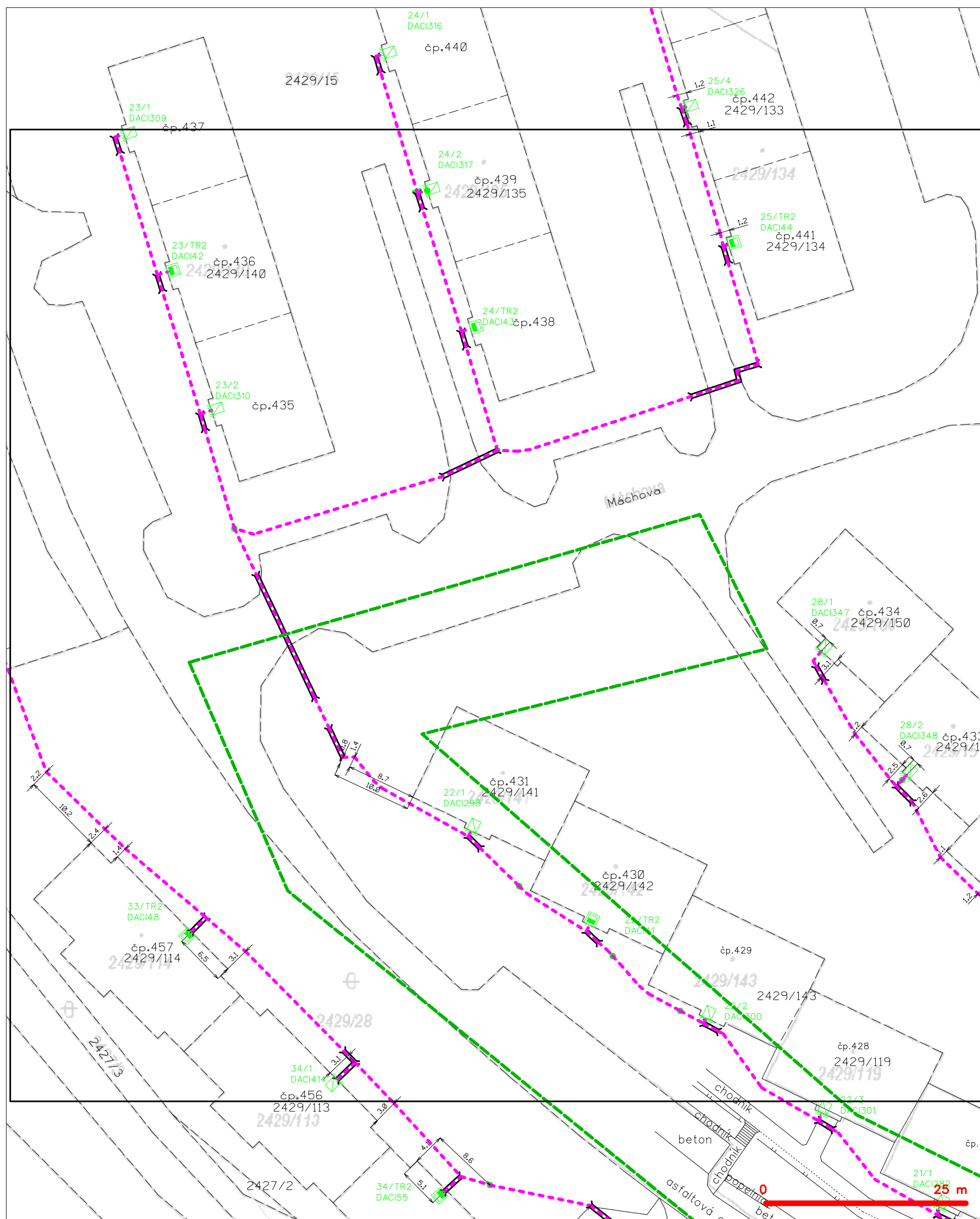
  
CETIN a.s.  
Českomoravská 2510/19, Libeň  
190 00 Praha 9  
DIČ: CZ04084063

SITUAČNÍ VÝKRES - POLYGON 1



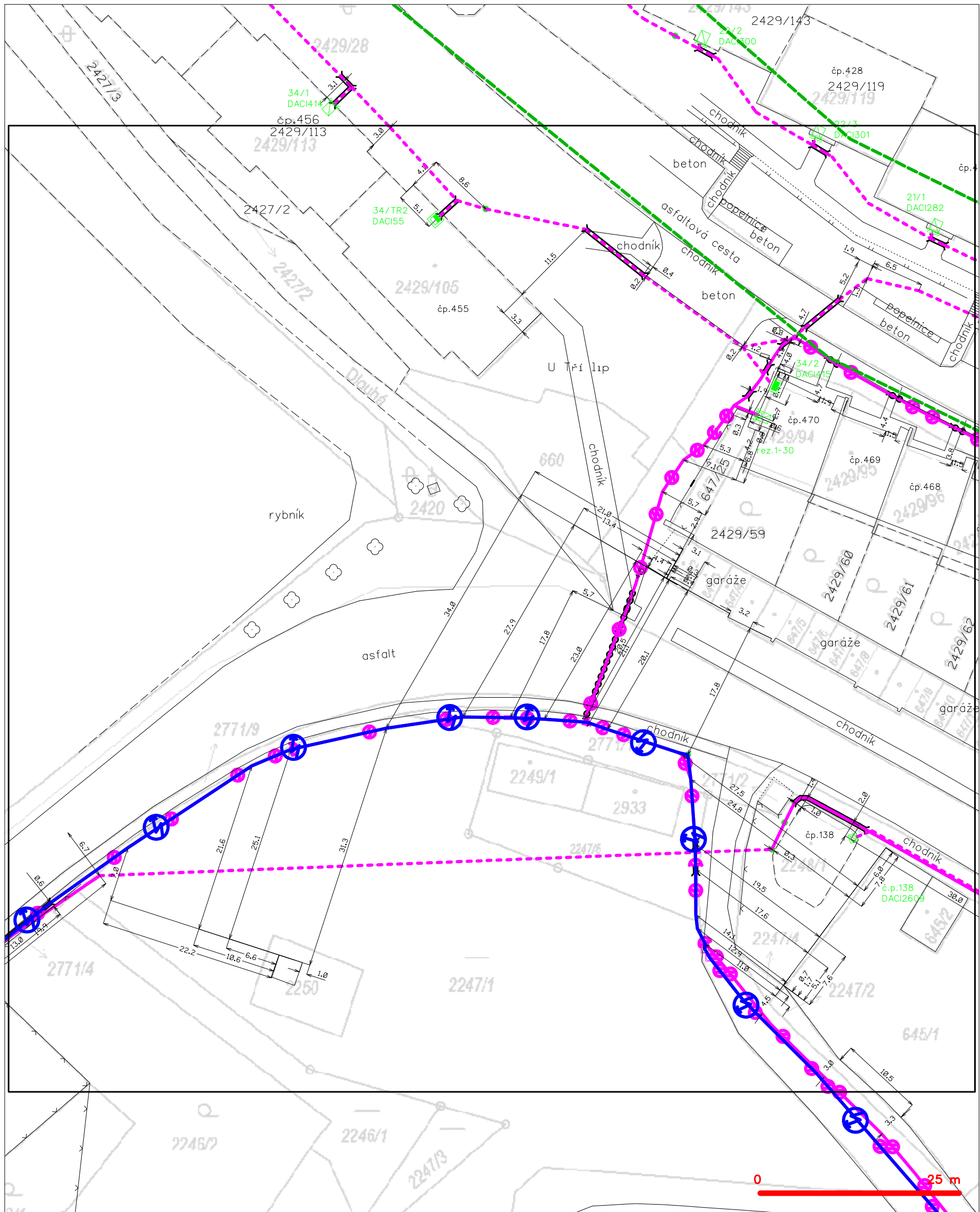
LEGENDA	
	hranice zájmového území k vyjádření
	NV přípojka, území s NV přípojkou CETIN
	zaměřený průběh metalického kabelu
	zaměřený průběh optického kabelu, HDPE trubky
	nezaměřený průběh optického a metalického kabelu
	nezaměřený průběh metalického kabelu
	nadzemní síť cizí
	nezaměřený průběh optického kabelu, HDPE trubky
	nebo souběh optického a metalického kabelu
	radiové síť, ochranné pásmo radiové sítě
	nadzemní síť
	neprovazované síť
	podzemní síť cizí
	síť s NV
	kolektor, kabelovod

SITUAČNÍ VÝKRES - POLYGON 1, list kladu P1-1



	hranice zájmového území k vyjádření
	NN přípojka, území s NN přípojkou CETIN
	záměření průběh metalického kabelu
	zaměření průběh optického kabelu, HDPE trubky nebo souběh optického a metalického kabelu
	nezaměřený průběh metalického kabelu
	nadzemní síť cizí
	nezaměřený průběh optického kabelu, HDPE trubky nebo souběh optického a metalického kabelu
	radiové síť, ochranné pásmo radiové sítě
	podzemní síť
	podzemní síť cizí
	sítě s NN
	kolektor, kabelovod
	neprovazované síť

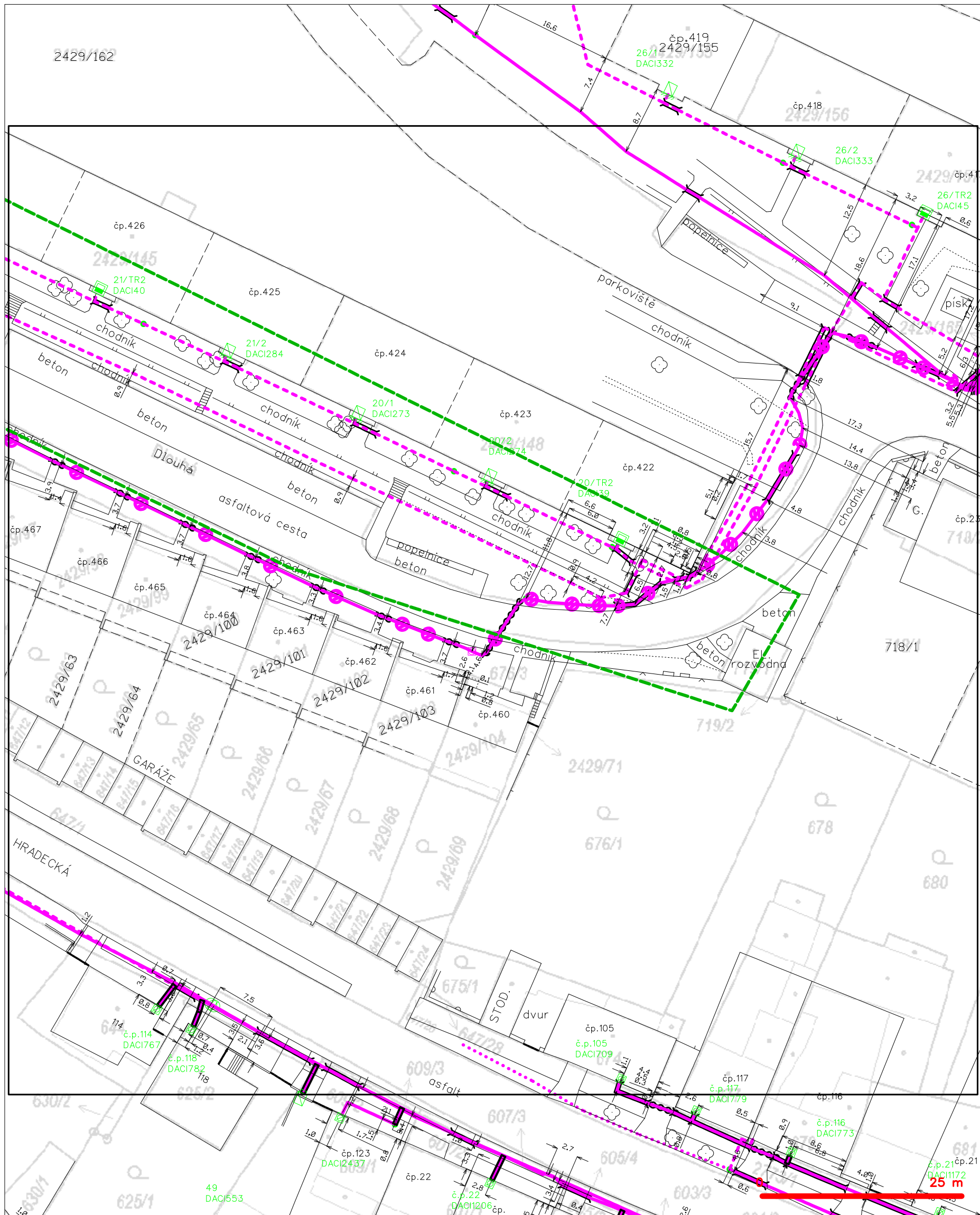
SITUAČNÍ VÝKRES - POLYGON 1, list kladu P1-2



- LEGENDA
- hranice zájmového území k vyjádření
  - NV přípojka, území s NV přípojkou CETIN
  - zaměřený průběh metalického kabelu
  - zaměřený průběh optického kabelu, HDPE trubky
  - nebo souběh optického a metalického kabelu
  - nezaměřený průběh metalického kabelu
  - nadzemní sítě cizí
  - nezaměřený průběh optického kabelu, HDPE trubky
  - nebo souběh optického a metalického kabelu
  - radiové sítě, ochranné pásmo radiové sítě
  - nadzemní sítě
  - neprovozované sítě
  - podzemní sítě cizí
  - sítě s NV
  - kolektor, kabelovod



# SITUAČNÍ VÝKRES - POLYGON 1, list kladu P1-3



## LEGENDA

- |                                 |   |                                 |   |
|---------------------------------|---|---------------------------------|---|
| — (green dashed line)           | hranice zájmového území k vyjádření           | — (red dashed line with circle) | nezaměřený průběh optického kabelu, HDPE trubky |
| — (blue dashed line)            | NV přípojka, území s NV přípojkou CETIN       | — (red solid line with circle)  | nebo souběh optického a metalického kabelu      |
| — (red solid line)              | zaměřený průběh metalického kabelu            | — (blue solid line with circle) | radiové sítě, ochranné pásmo radiové sítě       |
| — (red solid line with circle)  | zaměřený průběh optického kabelu, HDPE trubky | — (blue solid line with circle) | nadzemní sítě                                   |
| — (red dashed line with circle) | nebo souběh optického a metalického kabelu    | — (blue solid line with circle) | neprovazované sítě                              |
| — (red dashed line with circle) | nezaměřený průběh metalického kabelu          | — (blue solid line with circle) | podzemní sítě cizí                              |
| — (red dashed line with circle) | nadzemní sítě cizí                            | — (blue solid line with circle) | sítě s NV                                       |

[ ] = kolektor, kabelovod